





Regionalverband Donau-Iller ■ Schwambergerstr. 35 ■ 89073 Ulm

Wick+Partner
Architekten Stadtplaner Partnerschaft mbB
Silberburgstraße 159 A
70178 Stuttgart
per E-Mail

Telefon: 
Telefax: 
E-Mail: 
Homepage: www.rvdi.de
Ihr Aktenzeichen: –
Ihr Schreiben vom: 12.05.2021
Unser Zeichen: 
Datum: 15.06.2021

Bebauungsplan „Gewerbegebiet östlicher Ortsrand“ in Altheim

Sehr geehrte Damen und Herren,

der östliche Teil des plangegegenständlichen Gewerbegebiets befindet sich im Vorranggebiet zur Deckung des Bedarfs an Grimmelfinger Graupensanden S 2 gemäß Plansatz B IV 3.2.2.1.7 der zweiten Teilfortschreibung des Regionalplans Donau-Iller. Im Bebauungsplanentwurf ist dieser Bereich als „Lagerfläche“ bezeichnet. Eine Nachnutzung ist nach erfolgtem Rohstoffabbau und gemäß der in der Abbaugenehmigung festgelegten Rekultivierung möglich.

Der östliche Teil der Flur-Nr. 366 ist im Plansatz B IV 3 Z (3) der Gesamtfortschreibung des Regionalplans Donau-Iller als Vorranggebiet für den Abbau oberflächennaher Rohstoffe festgelegt. Die Gemeinde Altheim hat im Beteiligungsverfahren zur Gesamtfortschreibung des Regionalplans diesbezüglich Einwände erhoben. Eine Abwägung dieser Stellungnahme ist noch nicht erfolgt. Eine Äußerung des Regionalverbands hierzu erfolgt im weiteren Bebauungsplanverfahren.

Mit freundlichen Grüßen



Mehrfertigung zur Kenntnisnahme per E-Mail

- Regierungspräsidium Tübingen,
Höhere Raumordnungsbehörde
- Landratsamt Alb-Donau-Kreis